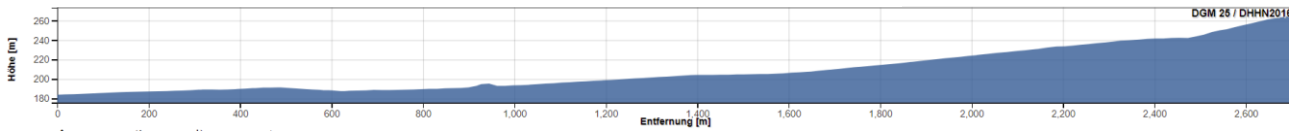
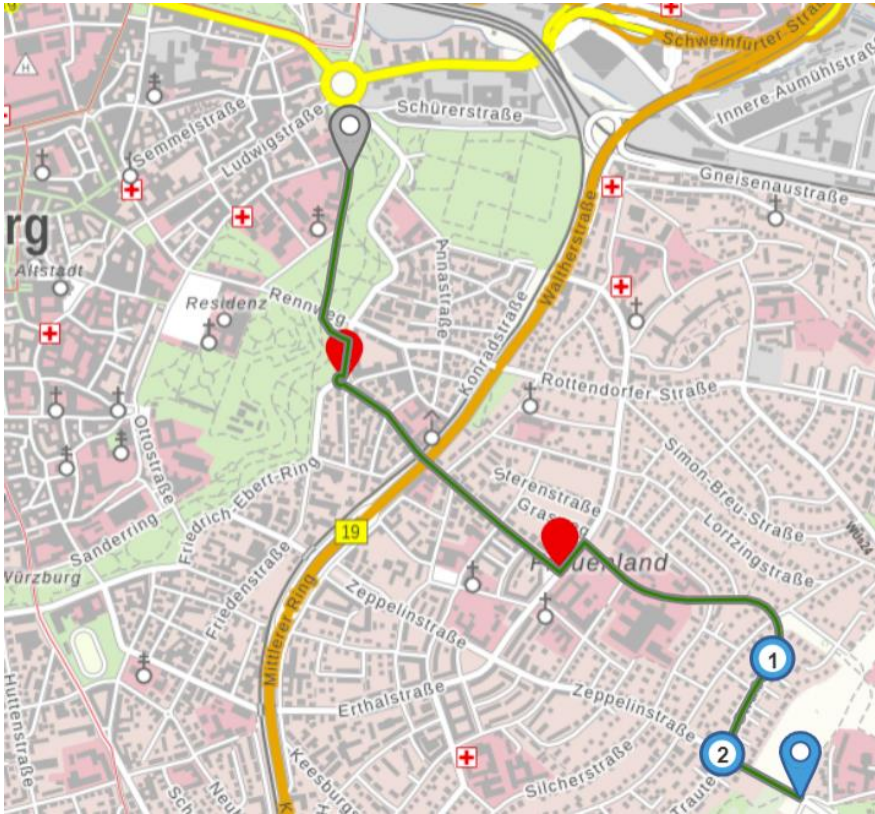


Strecke Frauenland – Würzburg

00:19 2.71 km 73 m 2 m

<https://v.bayern.de/sFPDy>




1. Friedrich-Ebert-Ring überqueren



2. Kreuzung am Wittelsbacherplatz



Startpunkt: Zeppelinstraße, Tegut

- **Zeppelinstraße** bis Einmündung in Trautenauerstraße folgen
- Anschließend in **Trautenauerstraße einbiegen** und **Zwerchgraben folgen bis** Kreuzung **Wittelsbacherstraße**
Orientierung: Linke Seite: Foss
- **Folgen** bis Wittelsbacherplatz
- **Rechts** abbiegen in **Seinsheimstraße** 
- Seinsheimstraße **geht über** in **Valentin-Beckerstraße**
- Radweg folgen **bis** zum **Kreisverkehr Friedrich-Ebertring**
- **Zebrastreifen** Richtung Ringpark **überqueren**
- Verlauf des **Ringparks bis Sieboldgymnasium** folgen
- Rennwegerring überqueren
Empfehlung: Schieben!!