

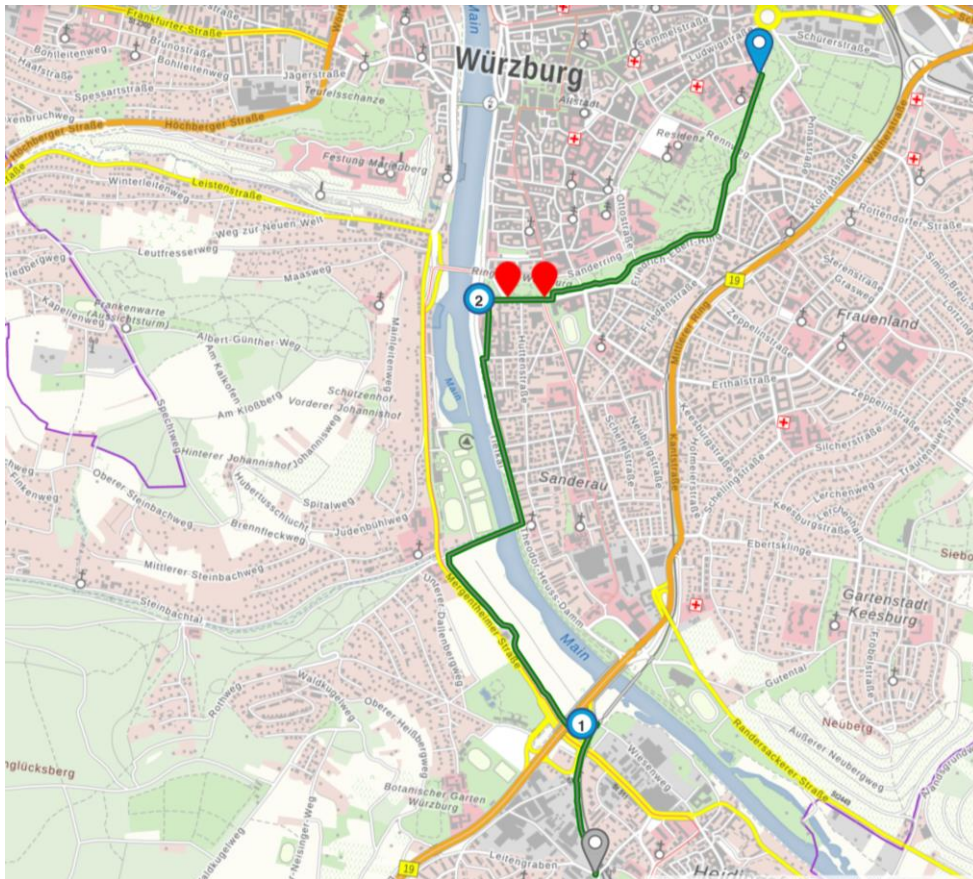
Strecke Heidingsfeld – Steinbachtal – Würzburg

00:22

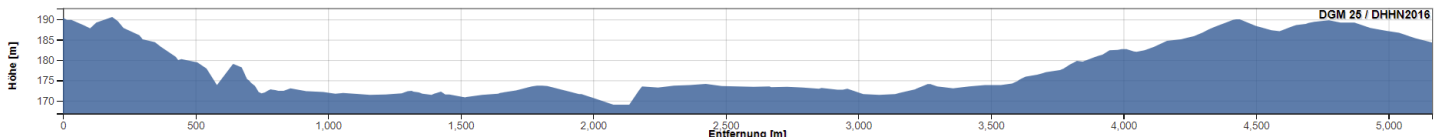
5.16 km

20 m




24 m



<https://v.bayern.de/p7s7Q>



Startpunkt: Zebrastreifen Leitengraben zum Unkelberg

- Nach Berg am Unkel, einbiegen in den **Resenweg**
- **Überqueren** der **Mergentheimerstraße** mithilfe der Brücke 
- **Rechts halten** und **Radweg** unter **Konrad-Adenauer-Brücke**
- **Radweg** entlang Straba-Schienen folgen **bis zur Steinbachtal-Grundschule (Hier können auch Radler aus dem Steinbachtal dazustoßen)**
- **Kneipp-Steg überqueren** und **links** abbiegen, **Radweg** folgen  
- Überqueren des **Willy-Brandt-Kai**
- Verlauf des **Ringparks** bis **Sieboldgymnasium** folgen
- Rennwegerring überqueren
Empfehlung: Schieben!!