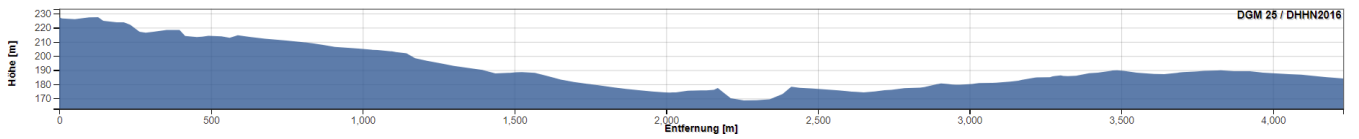


Strecke Höchberg – Würzburg



00:18 4.23 km 16 m 57 m

<https://v.bayern.de/c7gdz>



<p>1. Löwenbrücke: absteigen und schieben,</p>	
<p>2. Überquerung Mergentheimer Straße</p>	
<p>3. Überquerung Leistenstraße</p>	

Start ab Ortsende.

- **Radweg Richtung Würzburg** Stadtmitte, links neben der Leistenstraße 
- **Ampelkreuzung Leistenstraße/ Mergentheimerstraße** überqueren
- Kurz **Radweg folgen, Saalgasse überqueren**
- **Löwenbrücke überqueren** 
Empfehlung: **Schieben!!**
- **Zebrastreifen** überqueren in der **Maxmohrstraße**, rechts neben der Löwenbrücke
- In **Ringpark** einbiegen
- **Verlauf des Parks** folgen
Achtung: Wegkreuzungen im Park/ zwischen den Parkteilen beachten!
- Kurz vor Ende des Parks **links halten in Richtung Sieboldgymnasium**
- Rennwegerring überqueren
Empfehlung: Schieben!!