

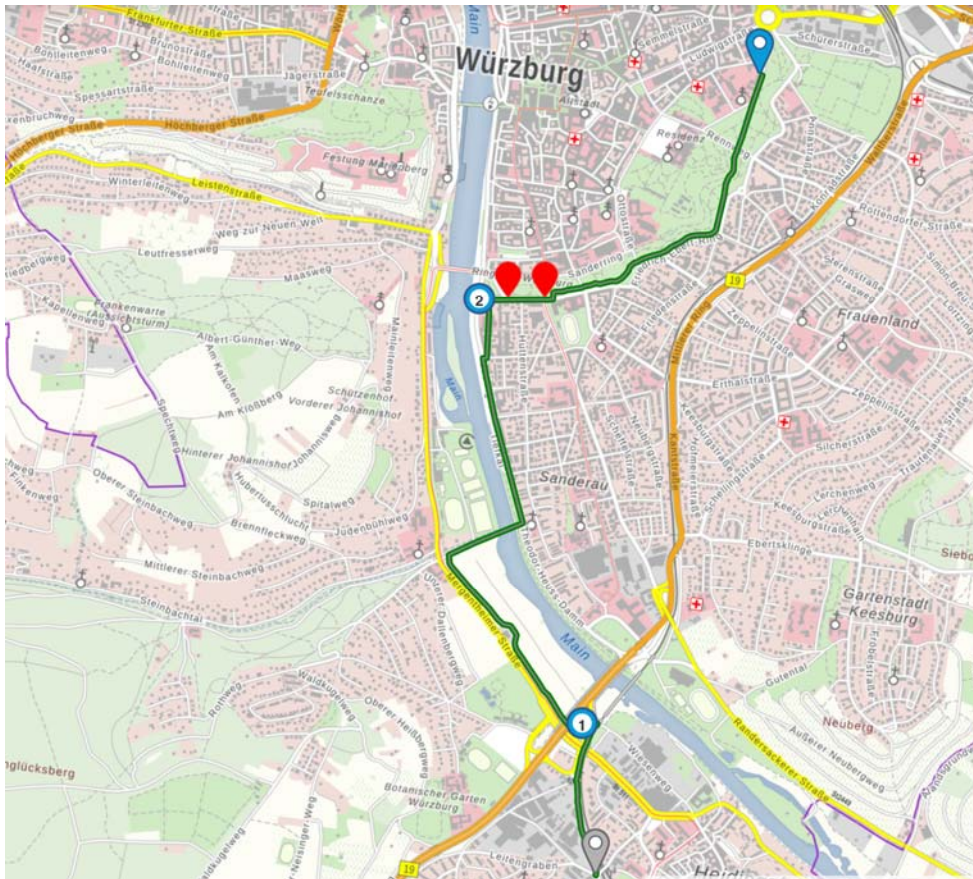
Strecke Heidingsfeld – Steinbachtal – Würzburg

00:22

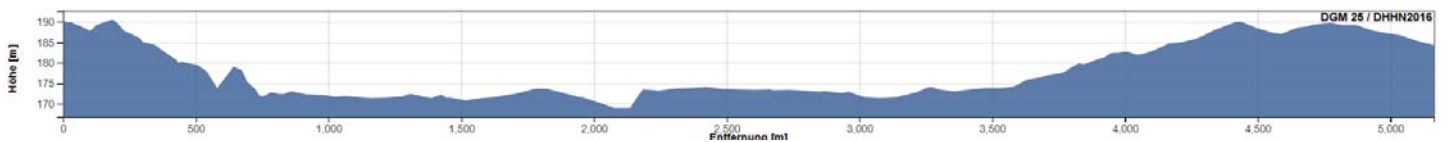
5.16 km

20 m




24 m



<https://v.bayern.de/p7s7Q>



Startpunkt: Zebrastreifen Leitengraben Ecke Resenstraße

- Auf Verbindungsweg vom Startpunkt Richtung **Resenweg**
- **Ende Resenweg rechts abbiegen / überqueren der Mergentheimer Straße** mithilfe der Brücke 
- **Rechts halten und Radweg unter Konrad-Adenauer-Brücke**
- **Radweg** entlang Straba-Schienen folgen **bis zur Steinbachtal-Grundschule (Hier können auch Radler aus dem Steinbachtal dazustoßen)**
- **Kneipp-Steg überqueren und links abbiegen, Radweg folgen**  
- Überqueren des **Willy-Brandt-Kai**
- Verlauf des **Ringparks bis Siebold-Gymnasium** folgen
- Rennweger Ring überqueren
Empfehlung: Schieben!!