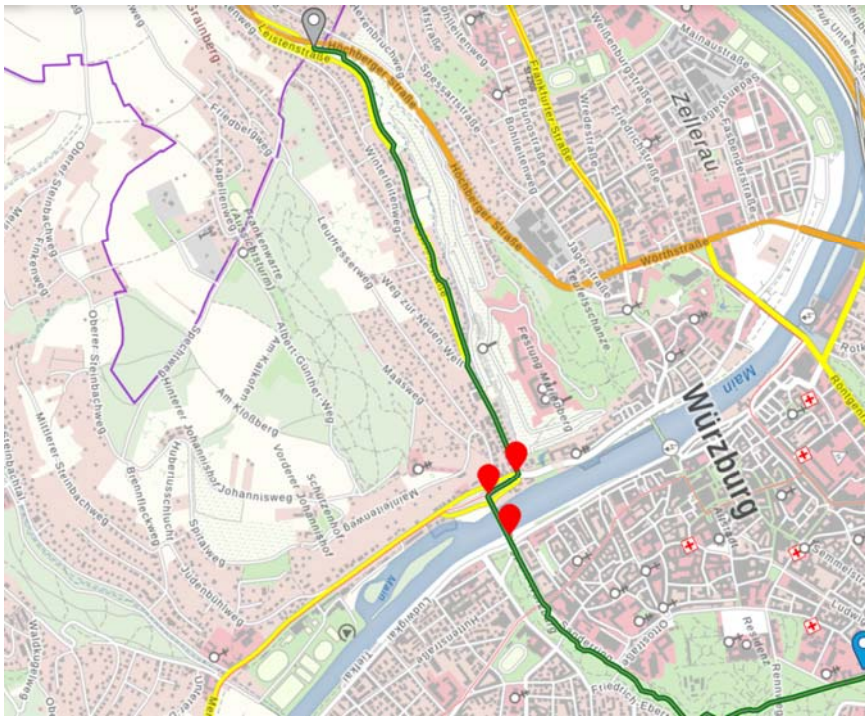
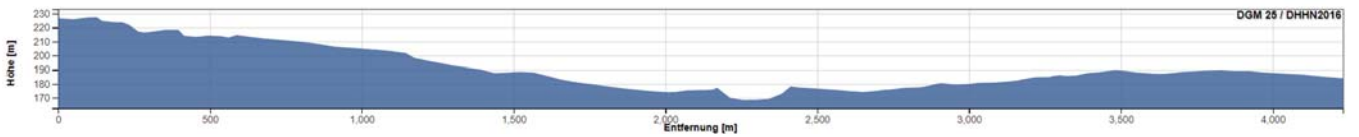


Strecke Höchberg – Würzburg

00:18 4.23 km 16 m 57 m





<https://v.bayern.de/c7gdz>



1. Löwenbrücke: absteigen und schieben,	
2. Überquerung Mergentheimer Straße	
3. Überquerung Leistenstraße	

Startpunkt: ab Ortsende.

- **Radweg Richtung Würzburg** Stadtmitte, links neben der Leistenstraße 
- **Ampelkreuzung Leistenstraße/ Mergentheimer Straße** überqueren
- Kurz **Radweg folgen, Saalgasse überqueren**
- **Löwenbrücke überqueren** 
Empfehlung: **Schieben!!**
- **Zebrastreifen** überqueren in der **Max-Mohr-Straße**, rechts neben der Löwenbrücke
- In **Ringpark** einbiegen
- **Verlauf des Parks** folgen
Achtung: Wegkreuzungen im Park
- Kurz vor Ende des Parks **links halten in Richtung Siebold-Gymnasium**
- Rennwegerring überqueren
Empfehlung: Schieben!!