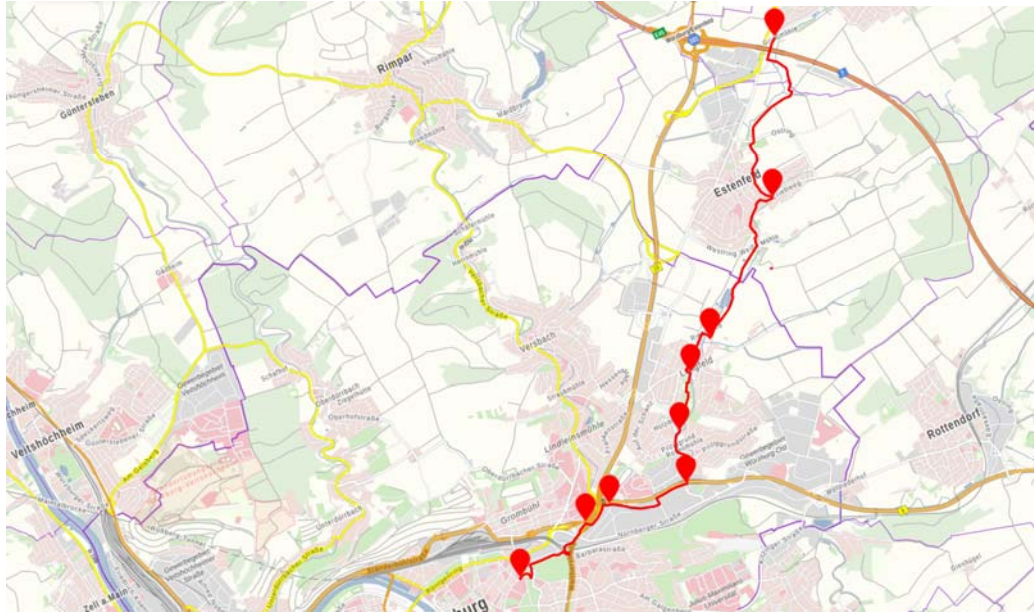
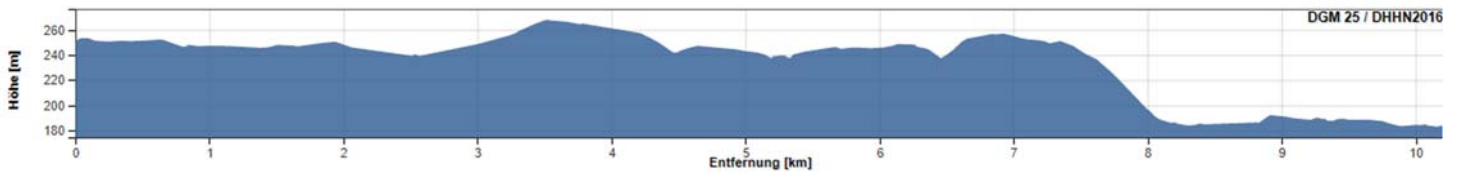


Strecke Kürnach-Estenfeld-Lengfeld-Würzburg

00:41 9.39 km 44 m 110 m



















<https://v.bayern.de/x6dsz>



<p>1. Aus dem Radweg, rechts in den Ort einbiegen</p>	
<p>2. Nachdem folgen des Fahrradweges, rechts abbiegen in Richtung Lengfeld (Überqueren des Baches)</p>	
<p>3. Raiffeisenbank als Orientierungshilfe, rechts abbiegen beim Zebrastreifen auf den Radweg am Sportgelände vorbei</p>	

<p>4. Überquerung der Geländes der Firma Frauenfeld</p>	
<p>5. Bei Brücke unter B8 rechts in den Ragweg einbiegen</p>	
<p>6. Nachdem man dem Radweg durch das Industriegebiet gefolgt ist, kurz nach der Kurve rechts in den Radweg nach Würzburg abbiegen</p>	
<p>7. Bei der Unterführung einfahren und direkt links abbiegen, der großen Straße folgen und wieder abfahren</p>	

Startpunkt: Ortsausgang Kürnach; Gießmühle

- Radweg neben Würzburgerstraße kurz folgen
- Dann **Würzburger-Straße überqueren**
- Und **Radweg Richtung Estenfeld** folgen (Verlauf nach rechts abbiegen) 
- **Ostring überqueren**
- Beim neuen **Friedhof vorbei** und **links** abbiegen auf **Radweg am Bach** 
- **Vorbei am Spielplatz** der rechts von einem ist; **in Ort rein**
- Straßenverlauf **am Eichelein** nach links **folgen**
- Bei **Kreuzung Eichelein Triebweg** nach **rechts** abbiegen 
- **Triebweg folgen**
- nach **links** abbiegen in **Untere Ritterstraße** kurz folgen 
- dann **links** in **Lengfelder Straße** abbiegen 
- entlang **bis** ans **Seniorenzentrum**
- **links** abbiegen und weiter **Lengfelder Straße** folgen **bis Kreisverkehr Westring** 
- **dritte** Ausfahrt nehmen und **Lengfelder Straße** folgen
- abbiegen nach **rechts** in **Kürnachgrund** (Radweg am Bach Kürnach) 
- **Radweg** immer weiter **folgen** am Weiher vorbei
- Zwischen Gärten den Bach überqueren
- Und **links** abbiegen in Wohngebiet Lendfeld in die **Kürnachtalstraße** 
- Folgen bis auf **Kreuzung Werner-von-Siemens-Straße** 
- Abbiegen **links** auf **Werner-von-Siemens-Straße** ab
- Danach **rechts** auf Höhe der Vereinsbank und Kürnachtalhalle abbiegen 
- **Radweg** entlang der Sportplätze und Wiesen **folgen**
- Bei **Frauenfeld hochfahren** und wieder nach **links** auf **Werner-von-Siemens-Straße** fahren 
- Straßenverlauf folgen (**Kreisverkehr passieren**) 
- **Radwegauschilderung** folgen (unter der Brücke nach rechts abbiegen in Richtung Brose) 
- Radweg folgen
- **Links** abbiegen auf **Ohmstraße** 
- **Rechts** abbiegen auf **Rosenmühlweg** 
- **Verlauf folgen**, **rechts** abbiegen, **bevor** **Kurve** ganz **nach links** knickt
- **Hochfahren** und nach **links** abbiegen 
- **Folgen** bis **Unterführung**, dann nach **rechts** abbiegen 
- Und **sofort** nach **links** abbiegen und **Straße nach oben** folgen 
- **Neben** der **Walterstraße** **fahren** und weiter folgen
- Scharfe **Kurve** auf die **Herrmann-Kober-Brücke**
- auf der **Beethovenstraße** am **Friedhof entlang**
- kurzer Abschnitt **durch den Ringpark** nach links zur Ampel
- **Ampel** überqueren
- Durch **Ringpark** zum **Siebold-Gymnasium**